

PROYECTO DEPORTIVO

Andalucía 8.000



Expedición Lhotse 2011



Expedición Lhotse 2011

Presentación

El Club Alpino Ama Dablam (CAAD) de San Pedro Alcántara se convertía en 1988 en el impulsor del himalayismo andaluz, al organizar la primera expedición andaluza a una montaña con más de 8.000 metros de altitud. En 1990 Manuel Morales fué el primer andaluz en alcanzar una cima de estas características: el Dhaulagiri (8.172 m). Y así los escaladores del CAAD, han ido cosechando éxitos hasta nuestros días.



Este proyecto pretende cerrar un ciclo del montañismo andaluz, basado en la ascensión de todas las cimas principales con más de 8.000 metros, que son 14 cumbres, repartidas entre Pakistán, Nepal y Tibet. Llevando a cabo la gesta antes de que se cumpla el 25 aniversario de la primera ascensión.

Los himalayistas del CAAD no sólo han escalado algunas de las más altas cimas del mundo, también han sido activos organizadores de la mayoría de proyectos andaluces de escaladas a grandes montañas. Esto permite hoy, tener desarrollada la habilidad manifiesta en la organización y coordinación de actividades de estas características, para con esa experiencia, atrevernos a desarrollar este ambicioso proyecto.



Aunque es iniciativa de nuestro club, la Federación Andaluza de Montañismo será nuestro principal apoyo para que la complejidad organizativa y la obtención de patrocinadores sea una tarea llevadera.

ESCALADOR

Un escalador del CAAD tiene la posibilidad de incorporarse a un equipo de deportistas de diferentes puntos de España, para acometer la escalada de esta montaña: Madrid, Aragón, Cataluña, País Vasco y Andalucía son las comunidades que aportan deportistas hasta el momento.

Manuel González Díaz

San Pedro Alcántara, Málaga



TRAYECTORIA DEPORTIVA

1986 1

AGO - SEP. ANDES ARGENTINOS

EXPEDICION ANDALUZA INVERNAL ACONCAGUA 86

Aconcagua (6.959 m). Ruta normal. 1ª Invernal Andaluza. CIMA.

1988 2

AGO-SEP-OCT. HIMALAYA

EXPEDICION GANDAK 88

Annapurna I (8.091 m). Ruta Alemana 1980, cara norte. Altitud alcanzada 7.800 m. Jefe de Expedición.

1990 3

AGO-SEP-OCT. HIMALAYA

EXPEDICION ANDALUZA DHAULAGIRI 90

Dhaulagiri I (8.172 m). Arista N.E. Altitud alcanzada 7.350m. Jefe de Expedición.

Lhotse 2011 – Makalu 2012



1993 4

DIC 92-ENE-FEB. HIMALAYA

EXPEDICION GIGANTE AZUL

Cho-oyu (8.201 m). Arista y pared Oeste. 1ª invernada andaluza. Jefe de Expedición. 8 de febrero. CIMA.

PREMIO Piolet de plata de la Federación Española de Montañismo.

1994 5

ENE

EXPEDICION ANDES 94 (10º ANIVERSARIO C.A. AMA DABLAM)

- Cerro Bonete. 17 de enero. CIMA.
- Cerro Catedral. 18 de enero. CIMA.
- Cerro Cuerno. 19 de enero. CIMA.
- Cerro Aconcagua 6956 m. 25 de enero. CIMA.

1997 6

DIC 96 - ENE – FEB. HIMALAYA

EXPEDICION INVERNAL ANDALUZA - MAKALU 97 -

Makalu (8.463 m). Ruta Francesa. Jefe de Expedición.

1998 7

ENE – FEB. HIMALAYA

EXPEDICION AMA DABLAM INVERNAL 98

Ama Dablam (6.850 m). Arista Suroeste. Jefe de Expedición.

1999 8

SEP – OCT

EXPEDICION HIMALAYA 99

- Cumbre de 5.863 metros situada en la región de los lagos Panch Pokhari. 6 de octubre. CIMA.
- Inja Set (6.185 m). Ruta normal. 9 de octubre. CIMA.
- Ama Dablam (6.850 m). Arista Suroeste. 23 de octubre. CIMA.

2000 9

MAR - ABR – MAY. HIMALAYA

EXPEDICION ANDALUCIA EVEREST 2000

Everest (8.850 m). Collado Sur. Jefe de Expedición. 22 de mayo. CIMA.

PREMIO Mejor Equipo Andaluz 2000. Premios de los Deportes de Andalucía. Junta de Andalucía.

2002 10

OCT – NOV. HIMALAYA

EXPEDICION ANDALUCIA KHUMBAKARNA - JANNU 2002

- Khumbakarna – Jannu (7.710 m). Arista S.E. Ruta francesa de 1962. Jefe de Expedición.
- Tso Kang Sur (6.100 m). Primera mundial. Ruta andaluza, Espolon NE. IV. 2 max 60°. 29 de noviembre. CIMA.

Lhotse 2011 – Makalu 2012

2003 y 2004 11-12

JUN - JUL – AGO. KARAKORUM

2003 EXPEDICION ANDALUCIA K2

2004 EXPEDICION ANDALUCIA K2 -50 ANIVERSARIO-

Chogori - K2 (8.611 m). Ruta S.E. Espolón de los Abruzzos (1954 Italia - Pakistán). Alturas alcanzadas: 2003 – 8.000 m // 2004 – 8.200 m. Jefe de Expedición.

2005 13

JUN - JUL – AGO. KARAKORUM

EXPEDICION ANDALUCIA 8.000

Gasherbrum 1 (8.068 m). Corredor Japones 1986.

2006 14

JUN – JUL. KARAKORUM

EXPEDICION INTERNACIONAL GASHERBRUM

Gasherbrum Este (7.758 m). Apertura de nueva ruta. Magic Way.

PREMIO: Segundo lugar en la categoría de Himalayismo de los premios de la Federación Española de Deportes de Montaña y Escalada.

2008 15-16

ABR – MAY. HIMALAYA

EXPEDICION MAKALU ANDALUCIA

- Inja set (6.189 m). 19 de abril. CIMA.

- Makalu (8.463 m). Ruta Francesa. Altura alcanzada 8.200 m. Jefe de Expedición.

NOV – DIC. HIMALAYA

EXPEDICION MUJER ANDALUCIA 2009 preparatoria

- Mera Peak (6.470 m). 15 de noviembre. CIMA.

- Baruntse (7.200 m). 8 de noviembre. CIMA.

2009 17

MAR - ABR – MAY. HIMALAYA

EXPEDICION MUJER ANDALUCIA 2009

Manaslu (8.163 m). Ruta Japonesa. Director Técnico. 19 de mayo. CIMA.

PREMIO Mejor Equipo Andaluz 2008. Premios de los Deportes de Andalucía. Junta de Andalucía.

2010 17

NOV - DIC. HIMALAYA

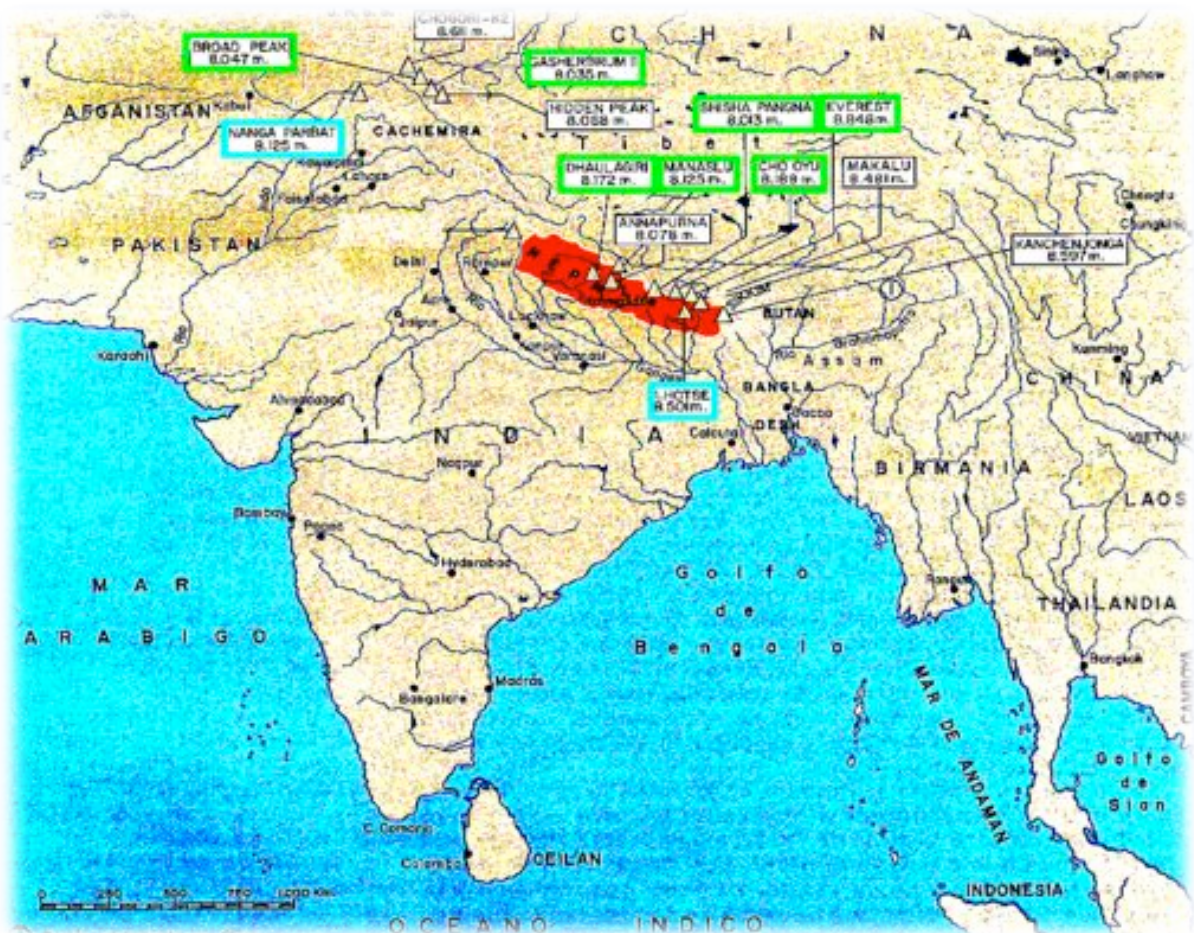
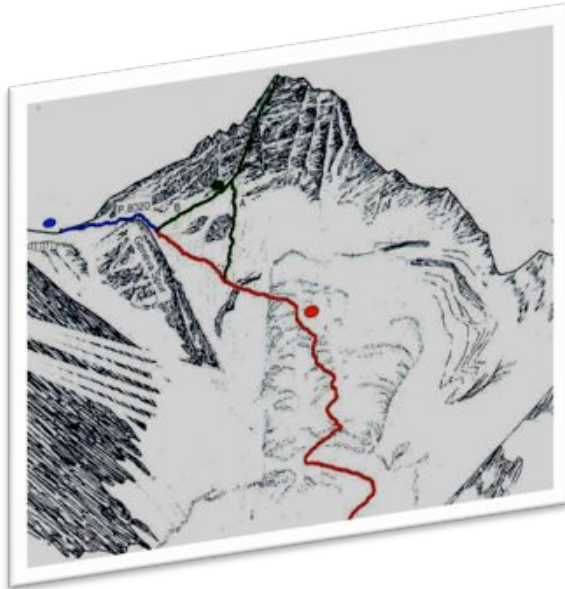
EXPEDICION PUMORI 2010

Pumori (7.--- m). Ruta Normal. Sin cima.

Lhotse 2011 – Makalu 2012

OBJETIVO 2011

Lhotse 8.516 M. Himalaya. Nepal.




Planteamiento táctico

Para conseguir la aclimatación necesaria y acometer la ascensión del Lhotse se ha planificado una ascensión previa al Imja Tse (Island Peak), de 6.189 metros de altura. Esta actividad permitirá incrementar los días pasados en altura, pero sin afrontar los riesgos de una montaña como el Lhotse, durante un periodo tan prolongado. Una vez en el CB se procede a montar los distintos campos de altura y realizar el ataque a cima en un periodo más corto.

Calendario

- | | |
|---------|-------------------------------------|
| 1 | Llegada a Katmandú, transfer Hotel. |
| 2 – 3 | Preparativos KTM. |
| 4 | KTM – Lukla – Pangding (2.640 M). |
| 5 | Namche Bazar (3.446 M). |
| 6 | Aclimatación. |
| 7 | Pangboche. |
| 8 | Tengboche (3.867M). |
| 9 | Pheriche (4.243 M). |
| 10 | Lobuche (4.930 M). |
| 11 | CB Everest (5.400 M). |
| 15-51 | Escalada (40 DIAS). |
| 52 | CB - Pheriche (4.243 M). |
| 53 | Khumjung (3.790 M). |
| 54 | Phakdung (2.640 M). |
| 55 | Lukla (2.867 M). |
| 56 | Vuelo Lukla - KTM. |
| 57 - 58 | KTM. |
| 59 | Regreso. |



Lhotse 2011 – Makalu 2012

PROYECTO DEPORTIVO Andalucía 8.000



Expedición Makalu 2012




Lhotse 2011 – Makalu 2012

OBJETIVO 2012

Makalu 8.463 M. Himalaya. Nepal.

RUTA DE ASCENSION:


Cara noreste, arista norte. Vía Francesa de 1955.



Lhotse 2011 – Makalu 2012

Calendario

1	Llegada a Katmandú, transfer Hotel.
2 – 3	Preparativos KTM.
4	KTM – Tumlingtar.
5	Khadbari.
6	Chichira.
7	Num.
8	Tashi Gaon.
9	Camapmento de los Lagos.
10	Mumbuk.
11	Yak Kharka.
12	Aclimatación.
13	CB Hilary.
14	CB Makalu.
15-51	Escalada (40 DIAS).
55-59	Regreso.
60	Tumlingtar - KTM.
61	KTM.
62	Regreso.



Financiación y difusión

Como objetivo financiero, nos proponemos obtener patrocinio total de la expedición y lo que conlleva la organización del conjunto del proyecto, para ello se han establecido las necesidades económicas de 2011-2012 y se van a realizar gestiones de patrocinio en el ámbito público y privado.

Aunque el proyecto tiene carácter andaluz, el CAAD a previsto focalizar en el ámbito de su comarca, un esfuerzo especial de divulgación, con el fin de obtener patrocinadores cercanos, sin descartar la obtención de patrocinios desde otras zonas de Andalucía, confiando en el potencial mediático de que dispone el proyecto.

Somos conscientes de que para lograr financiación es necesario hacer buena difusión y es por ello vamos a realizar un importante esfuerzo para conseguirlo. Esta son algunas de las iniciativas que pondremos en marcha:

- PRESENTACIONES en diferentes puntos de Andalucía, con la colaboración de clubes de montaña locales. Y en las localidades de la Comarca de la Costa del Sol.
- Difusión de los acontecimientos en la página WEB del Club Alpino Ama Dablam y la Federación Andaluza de Montañismo.
- Puesta en marcha de un BLOG monográfico sobre el proyecto y aparición en redes sociales.
- Publicación de artículos en la REVISTA COLLADO SUR.
- Edición de DOCUMENTAL de la expedición para su difusión en televisiones locales de toda Andalucía.
- CONFERENCIAS divulgativas en jornadas temáticas de montañismo para clubes, ayuntamientos y otros.
- Acuerdos de difusión con diferentes medios de comunicación.
- Acuerdos de publicidad con medios escritos, cadenas de radio y TV, para difusión de patrocinadores del proyecto.
- Edición de soportes publicitarios.



DIRECCIÓN TÉCNICA DEPORTIVA DE LA FAM.

D. Rafael Huerga Rodríguez, Director Técnico
Deportivo de la Federación Andaluza de Montañismo
(FAM).

C/ Santa Paula, 23. 2ª Planta
18001-GRANADA.

D. RAFAEL HUERGA RODRIGUEZ, con D.N.I. 09.729.091-E , como Director Técnico
Deportivo de la Federación Andaluza de Montañismo (FAM).

CERTIFICA Que el Club Deportivo AMA DABLAM se encuentra inscrito en nuestra
Federación.

EXPONE: Que esta Federación Andaluza de Montaña reconoce como evento deportivo
del año 2010 la Expedición Andalucía 8.000-2010- que tendrá lugar en dos
montañas situadas en Nepal y Pakistán.

PARA QUE CONSTE Y SURTA EFECTO DONDE PROCEDA.

Granada, 30 de Diciembre de 2009.

El Director Técnico Deportivo de la FAM.



FEDERACIÓN
ANDALUZA
DE MONTAÑISMO

Fdo.: Rafael Huerga Rodríguez.



CLUB ALPINO AMA DABLAM

San Pedro Alcántara

E-mail: clubalpinoamadablam@hotmail.com

<http://www.clubalpinoamadablam.es>

C/ Santa Isabel, Edf San Marino C –L5-
29670 San Pedro Alcántara

Tel: 952 78 96 78 – 600 468 838

EVENTO DEPORTIVO OFICIAL DE LA FEDERACION ANDALUZA DE MONTAÑISMO



FEDERACIÓN ANDALUZA
DE MONTAÑISMO

Lhotse 2011 – Makalu 2012